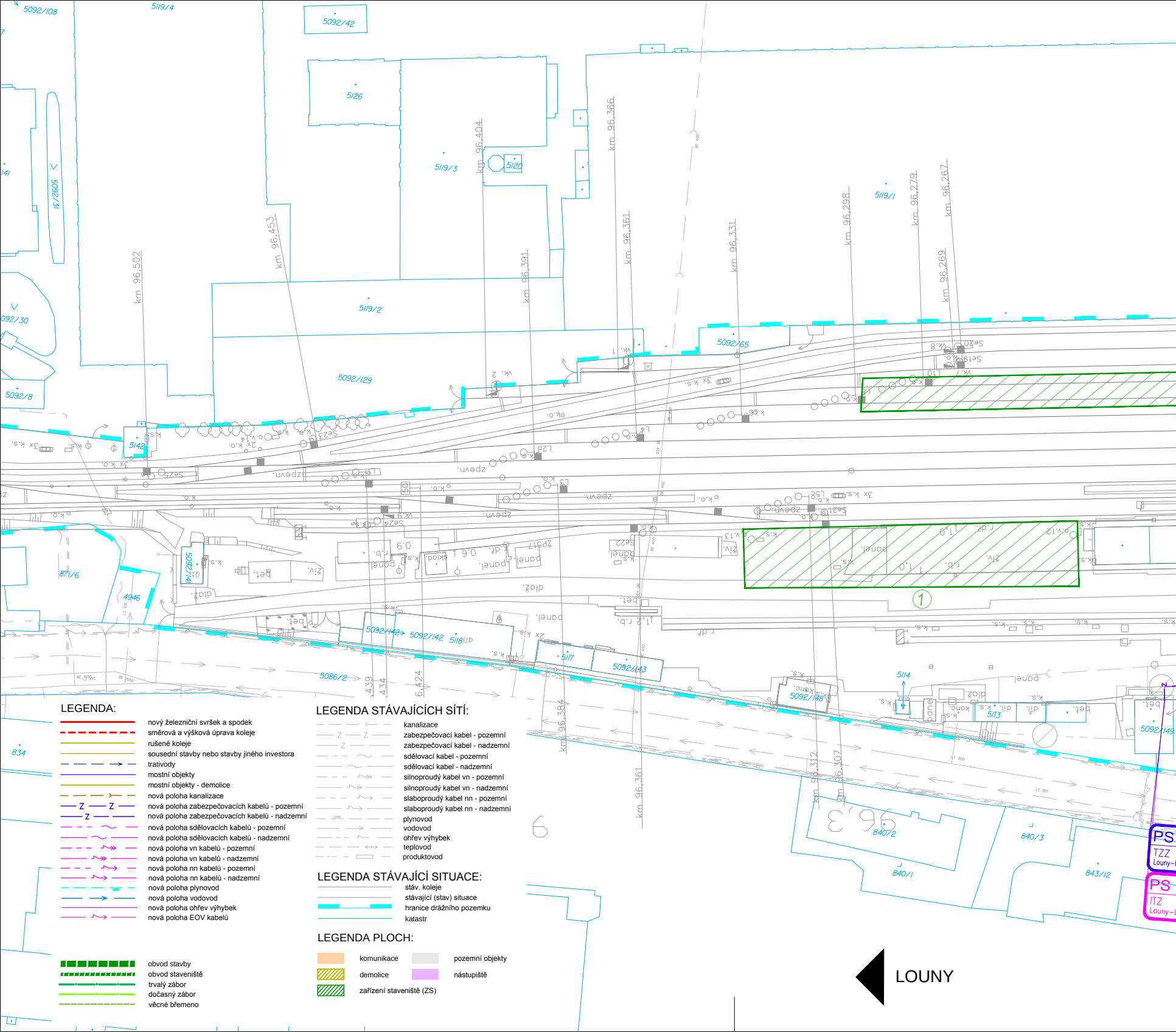
5092/108
5119/4
5092/42
5126
5119/3
5120
5119/1
5119/2
5092/65
5092/129
5092/30
5092/31
5092/8
5142
871/6
4946
5092/14
5092/142
5118
5117
5092/143
5086/2
5114
5092/148
5113
5092/149
834
840/2
840/3
840/1
843/12
km 96,502
km 96,453
km 96,404
km 96,391
km 96,366
km 96,361
km 96,331
km 96,298
km 96,279
km 96,267
km 96,269
km 96,384
km 96,361
km 96,312
km 96,307
1
PS
TZZ
Louny
PS
ITZ
Louny
LOUNY

LEGENDA:

- nový železniční svršek a spodek
- směrová a výšková úprava koleje
- rušené koleje
- sousední stavby nebo stavby jiného investora
- trativody
- mostní objekty
- mostní objekty - demolice
- nová poloha kanalizace
- nová poloha zabezpečovacích kabelů - pozemní
- nová poloha zabezpečovacích kabelů - nadzemní
- nová poloha sdělovacích kabelů - pozemní
- nová poloha sdělovacích kabelů - nadzemní
- nová poloha vn kabelů - pozemní
- nová poloha vn kabelů - nadzemní
- nová poloha nn kabelů - pozemní
- nová poloha nn kabelů - nadzemní
- nová poloha plynovod
- nová poloha vodovod
- nová poloha ohřev výhybek
- nová poloha EOV kabelů

- obvod stavby
- obvod staveniště
- trvalý zábor
- dočasný zábor
- věcné břemeno

LEGENDA STÁVAJÍCÍCH SÍTÍ:

- kanalizace
- zabezpečovací kabel - pozemní
- zabezpečovací kabel - nadzemní
- sdělovací kabel - pozemní
- sdělovací kabel - nadzemní
- silnoproudý kabel vn - pozemní
- silnoproudý kabel vn - nadzemní
- slaboproudý kabel nn - pozemní
- slaboproudý kabel nn - nadzemní
- plynovod
- vodovod
- ohřev výhybek
- teplovod
- produktovod

LEGENDA STÁVAJÍCÍ SITUACE:

- stáv. koleje
- stávající (stav) situace
- hranice drážního pozemku
- katastr

LEGENDA PLOCH:

- 🟧 komunikace
- ▨ demolice
- ▨ zařízení staveniště (ZS)
- ⬜ pozemní objekty
- 🟪 nástupiště

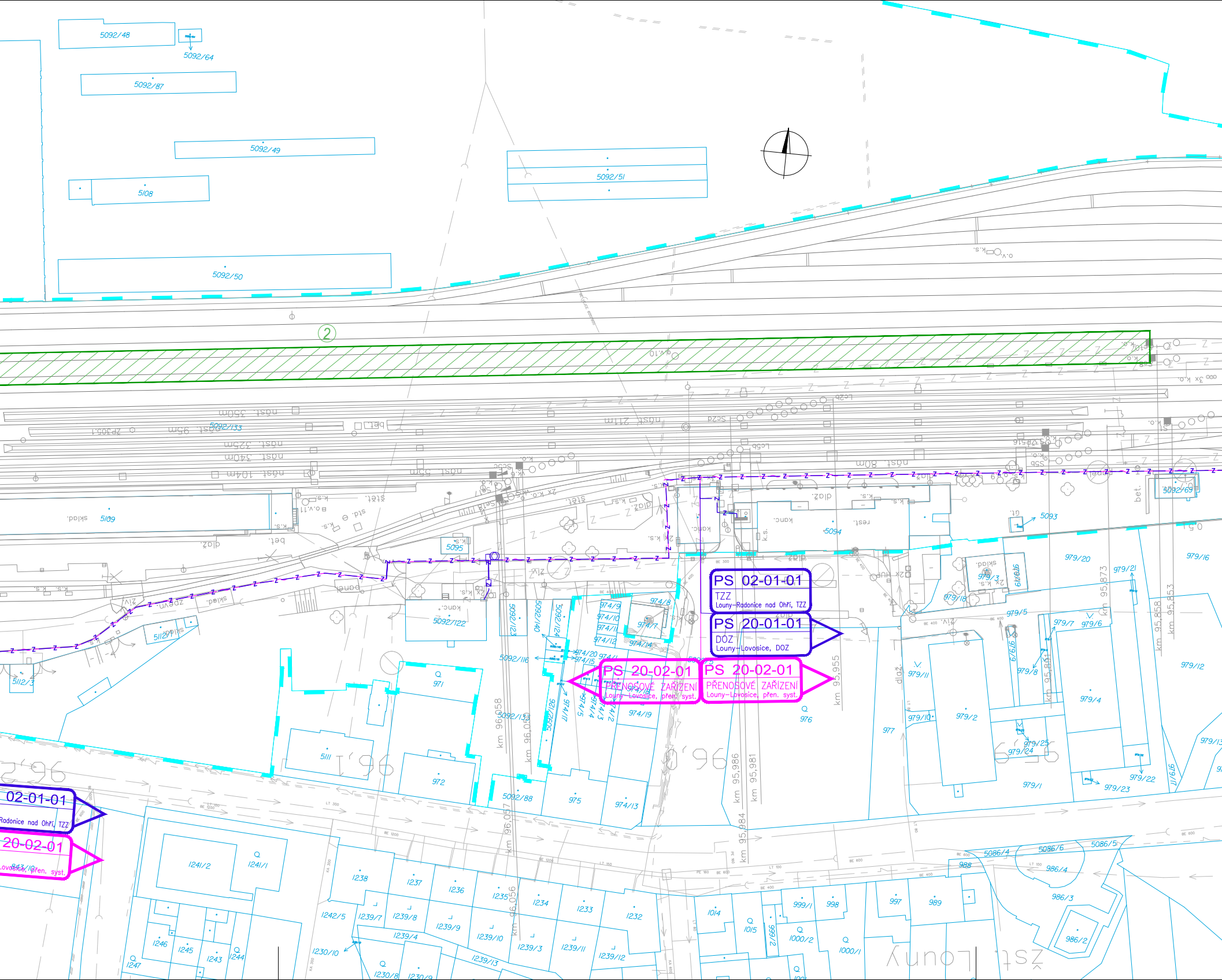
PS 02-01-01
TZZ
Louny–Radonice nad Ohří, TZZ
PS 20-01-01
DOZ
Louny–Lovosice, DOZ
PS 20-02-01
PŘENOSOVÉ ZAŘÍZENÍ
Louny–Lovosice, přen. syst.
02-01-01
Radonice nad Ohří, TZZ
20-02-01
Lovosice, přen. syst.
2
5092/48
5092/64
5092/87
5092/49
5092/51
5108
5092/50
5109
5095
5092/122
5092/123
5092/140
5092/124
5092/116
5092/126
5092/133
5092/88
5092/69
5093
5094
5112/3
5112/1
5111
971
972
975
976
977
974/7
974/8
974/9
974/10
974/11
974/12
974/13
974/14
974/15
974/17
974/19
974/20
979/1
979/2
979/3
979/4
979/5
979/6
979/7
979/8
979/10
979/11
979/12
979/16
979/18
979/20
979/21
979/22
979/23
979/24
979/25
1241/1
1241/2
1238
1237
1236
1235
1234
1233
1232
1242/5
1239/7
1239/8
1239/9
1239/10
1239/3
1239/11
1239/12
1239/4
1239/13
1230/10
1230/8
1230/9
1246
1245
1243
1244
1247
1014
1015
999/1
998
997
989
988
1000/2
1000/1
986/2
986/3
986/4
5086/4
5086/5
5086/6
km 96,058
km 96,057
km 96,056
km 95,986
km 95,984
km 95,981
km 95,955
km 95,873
km 95,861
km 95,858
km 95,853
nást. 350m
nást. 95m
nást. 325m
nást. 340m
nást. 104m
nást. 211m
nást. 80m
sklad.
bet.
dlaž.
Louny

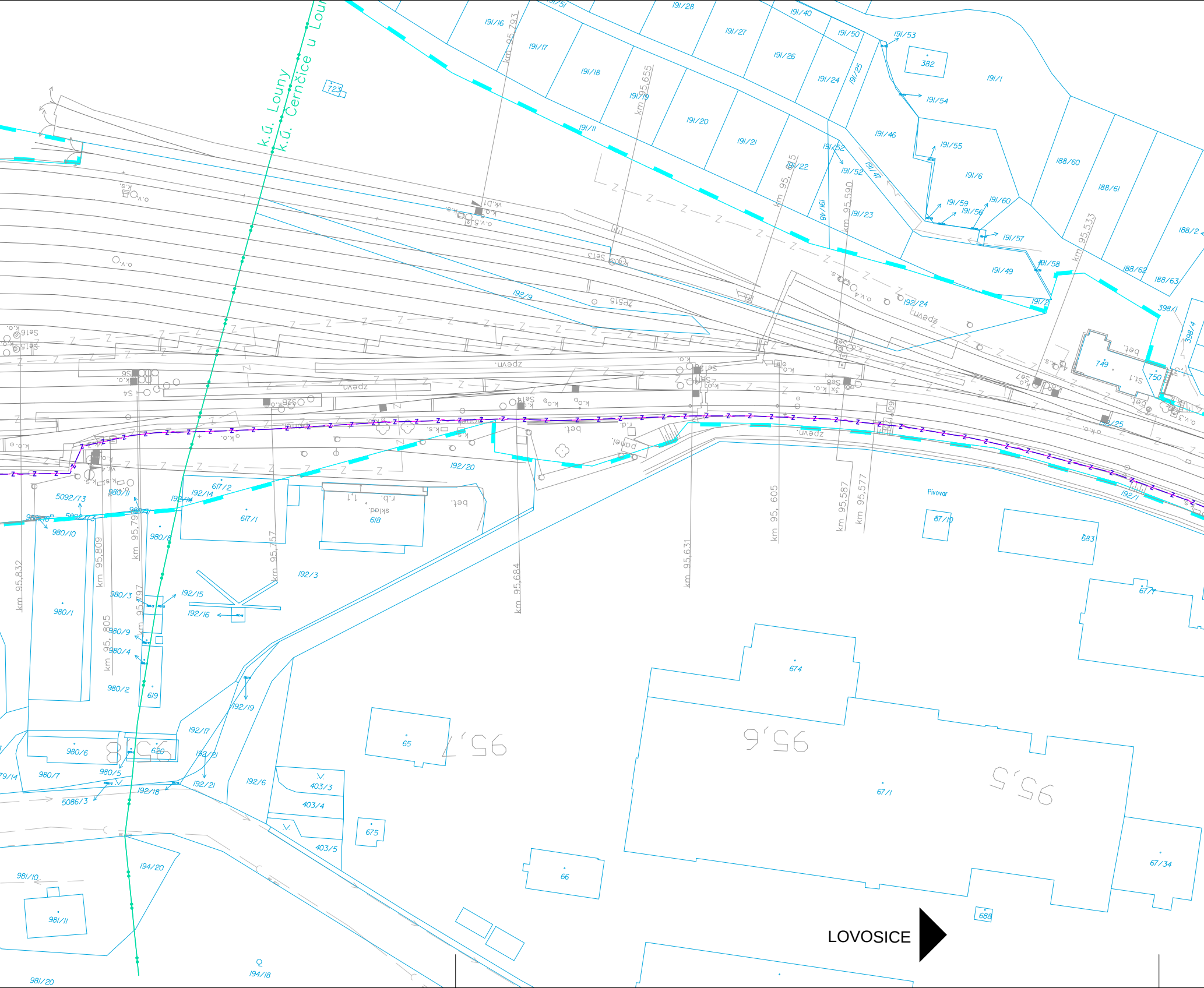
k.ú. Louny
k.ú. Černčice u Loun
LOVOSICE
Pivovar
km 95,793
km 95,655
km 95,590
km 95,533
km 95,605
km 95,587
km 95,577
km 95,631
km 95,684
km 95,757
km 95,797
km 95,809
km 95,805
km 95,832
95,7
95,6
95,5
723
382
749
750
191/1
191/6
191/11
191/16
191/17
191/18
191/19
191/20
191/21
191/22
191/23
191/24
191/25
191/26
191/27
191/28
191/40
191/46
191/47
191/48
191/49
191/50
191/52
191/53
191/54
191/55
191/56
191/57
191/58
191/59
191/60
191/2
192/1
192/3
192/6
192/9
192/14
192/15
192/16
192/17
192/18
192/19
192/20
192/21
192/24
192/25
188/2
188/60
188/61
188/62
188/63
398/1
398/4
617/1
617/2
618
619
620
65
66
67/1
67/10
67/34
674
675
677
683
688
403/3
403/4
403/5
980/1
980/2
980/3
980/4
980/5
980/6
980/7
980/8
980/9
980/10
980/11
5092/73
5086/3
194/18
194/20
981/10
981/11
981/20
zpevn.
bet.
panel
skl.
r.b.
k.o.
k.s.
o.v.
Se13
Se14
Se15
Se16
Se17
Se18
Se28
S4
S5
S6
Zp515
vk.D1

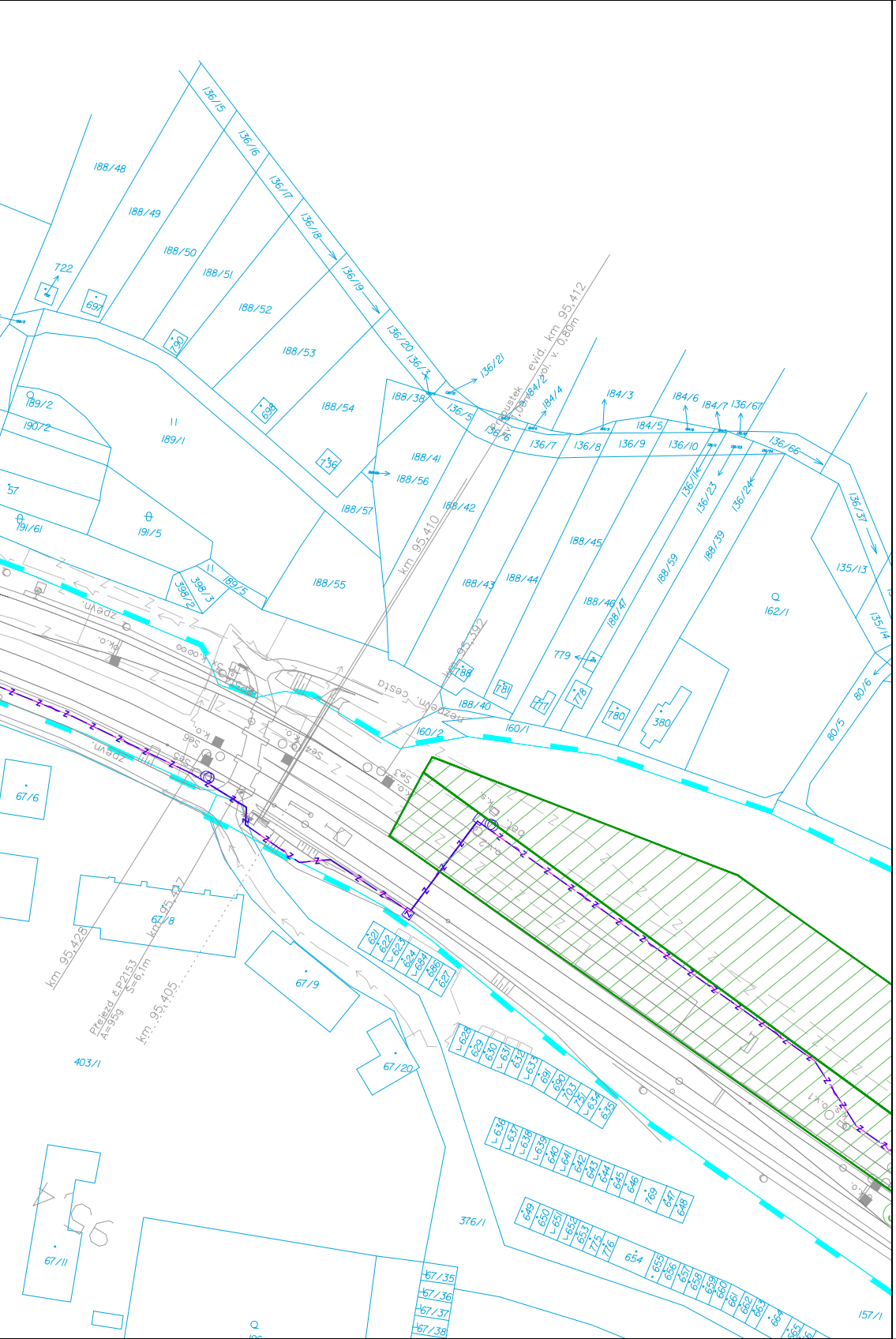
136/15
136/16
136/17
136/18
136/19
136/20
136/3
136/21
136/5
136/6
188/48
188/49
188/50
188/51
188/52
188/53
188/54
722
691
790
698
736
189/2
189/1
191/5
398/2
398/3
189/5
188/38
188/41
188/56
188/57
188/42
188/55
188/43
188/44
188/45
188/46
188/47
184/4
184/3
184/5
184/6
184/7
136/67
136/7
136/8
136/9
136/10
136/11
136/23
136/24
136/66
136/37
135/13
135/14
162/1
188/59
188/39
779
778
780
380
781
788
188/40
160/2
160/1
80/6
80/5
km 95,410
km 95,412
km 95,392
km 95,428
km 95,427
km 95,405
Přejezd č.P2153
67/6
67/8
67/9
67/20
67/11
403/1
376/1
67/35
67/36
67/37
67/38
157/1

Operační program Doprava

Evropská unie
Investice do vaší budoucnosti
Fond soudržnosti

Zapracování připomínek 06/2016

Výškový systém Bpv
Souřadnicový systém S-JTSK

Změna:	Název změny:	Datum:	Provedl:	Podpis:
2.	AKTUALIZACE	03/2017	Ing. Gottwaldová	
1.	AKTUALIZACE	02/2017	Ing. Gottwaldová	

Investor, objednatel:

SŽDC
Správa železniční dopravní cesty

Správa železniční dopravní cesty, státní organizace
Dlážděná 1003/7
110 00 Praha 1

kontaktní adresa:
Správa železniční dopravní cesty, s.o.
Stavební správa západ
Sokolovská 1955/278, 190 00 Praha 9

Sdružení "MP+Strabag+KTA - Louny-Lovosice", člen sdružení:

STRABAG Rail a.s.
Železničářská 1385/29, 400 03 Ústí nad Labem-Střekov
tel. +420 475 300 111, e-mail: projekt.ul@strabag.com
ID datové schránky: 9vbgv95

STRABAG

Sdružení "MP+Strabag+KTA - Louny-Lovosice", člen sdružení:

KTA technika spol. s.r.o.
Klatovská 100, 301 00 Plzeň
tel. 378 023 411, e-mail: kta@kta-technika.cz
ID datové schránky: fw3g5xh

KTA TECHNIKA s.r.o.

METROPROJEKT Praha a.s.
nám. I. P. Pavlova 2/1786
120 00 Praha 2

generální ředitel: Ing. David Krása
tel.: +420 296 154 105
www.metroprojekt.cz
info@metroprojekt.cz

METROPROJEKT

Souprava číslo:

HIP: **Ing. Petr Zobal**
Podpis:
tel.: **+ 420 296 154 247**
Stupeň: **Projekt / DSP**

Název a účel díla:

REVITALIZACE TRATĚ LOUNY - LOVOSICE

Zpracovatelský útvar:
S60 - dopravních staveb
+ 420 296 154 247

Vedoucí útvaru: **Ing. Petr Zobal**
Podpis:

Název části díla:

SITUACE STAVBY
KOORDINAČNÍ SITUACE STAVBY

C
C.2

Odpovědný projektant: **Ing. Petr Provazník**
Podpis: Provazník

Vypracoval: **Ing. Gottwaldová, Valová**
Podpis:

Název přílohy:

Koordinační situace stavby
km 95,4 - km 96,4

Složka:

Číslo příl.: **001**

Skart. znak:	V20/2037	Datum:	06/2016
Počet formátů:	6xA4	Měřítko:	1:1000

ICD:	15	6750	03	02	00	00